

Inhoudstafel



(*) Grootschalig Referentiebestand.....	2
Kadaster.....	3
(*) OVAM.....	4
Luchtfoto Vlaanderen winter kleur - meest recent.....	5
(*) PFAS.....	6
(*) Recht van voorkoop - afbakeningen.....	7
(*) RVV Oeverzones en overstromingsgebieden Integraal Waterbeleid.....	8
(*) Gewestelijk Ruimtelijk Uitvoeringsplan.....	9
Gewestplan.....	10
(*) Panden met een herstelvordering [Woningkwaliteit].....	11
(*) Vlaamse inventaris van ongeschikte en onbewoonbare woningen [Woningkwaliteit].....	12
(*) Woningen met een conformiteitsattest [Woningkwaliteit].....	13
(*) Bekrachtigde archeologienota's en nota's.....	14
(*) Beschermd onroerend erfgoed.....	15
(*) Eindverslagen archeologisch onderzoek.....	16
(*) Erfgoedlandschappen.....	17
(*) Gebieden geen archeologie.....	18
(*) Plannen onroerend erfgoed.....	19
(*) Unesco werelderfgoed.....	20
(*) Vastgestelde inventarissen.....	21
(*) Wetenschappelijke inventarissen.....	22
(*) Grenzen van polders.....	23
(*) Grenzen van wateringen.....	24
(*) Landbouwgebruikspercelen LV, 2020.....	25
(*) Boskartering 1990.....	26
(*) Bosreferentielaag 2000.....	27
(*) Digitale boswijzer Vlaanderen 2018.....	28
(*) Groenkaart Vlaanderen 2018.....	29
(*) Jachtterreinen.....	30
(*) Traditionele landschappen.....	31
(*) Gebieden van het VEN en het IVON.....	32
(*) Habitatrichtlijngebieden.....	33
(*) Vogelrichtlijngebieden.....	34
(*) Grondwaterwingebieden en beschermingszones.....	35
(*) Overstromingsgebieden en oeverzones Integraal Waterbeleid.....	36
(*) Recent overstromde gebieden.....	37
(*) Risicozones voor overstromingen.....	38
(*) Signaalgebieden.....	39
(*) Van nature overstroombare gebieden.....	40
Atlas der buurtwegen (1841).....	41

Legende

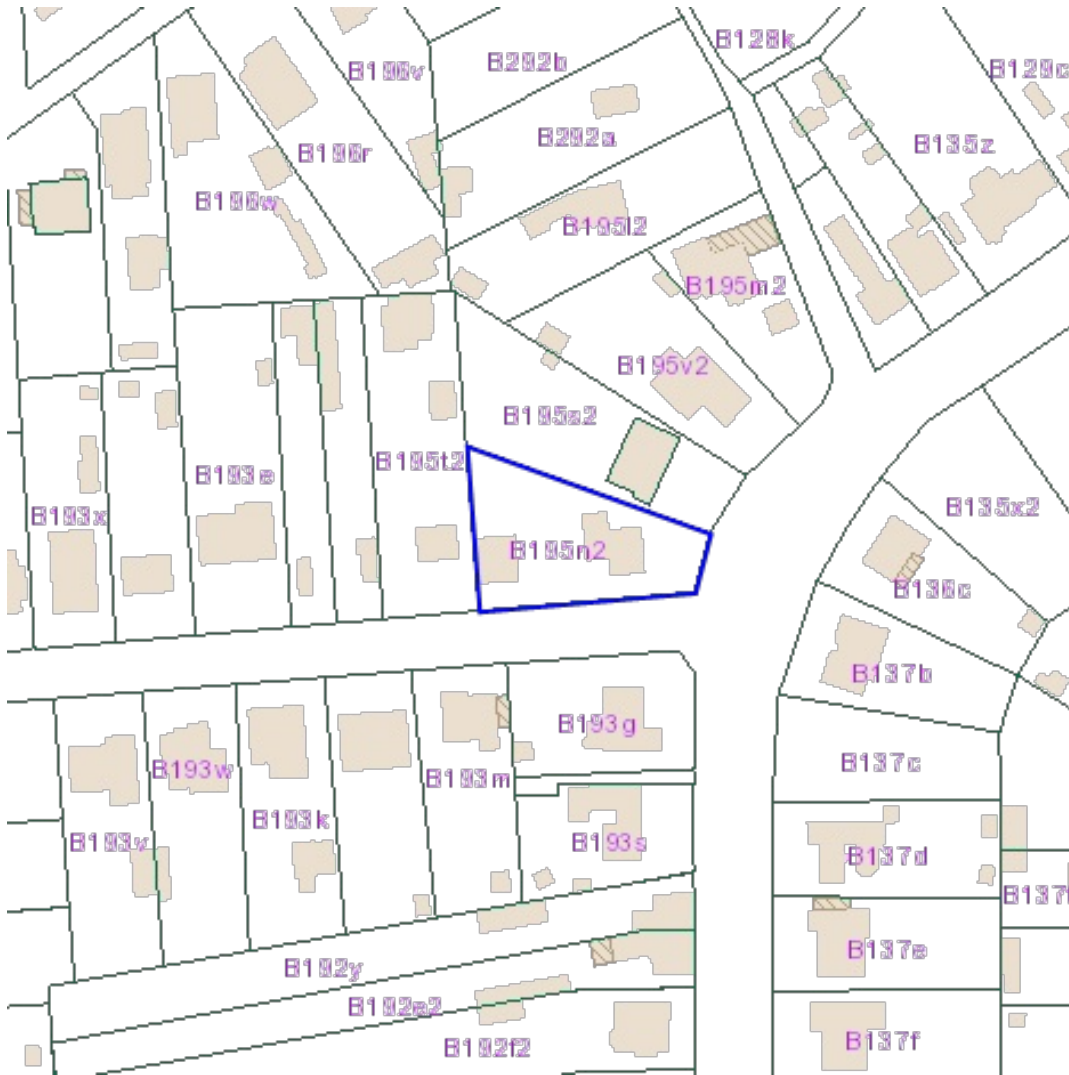
resultaat in kaart

resultaat in perceel

(*) fout bij het downloaden van de kaart



Fout bij het downloaden van de kaart.



Bronnen
General Administration of the Patrimonial Documentation
[WMS Cadastral Layers](#)



Fout bij het downloaden van de kaart.



[Raadplegen op Geopunt.be](#)

Bronnen
Agentschap Informatie Vlaanderen
[WMS Orthofotomozaïek, middenschalig, winteropnamen, kleur, meest recent, Vlaanderen](#)



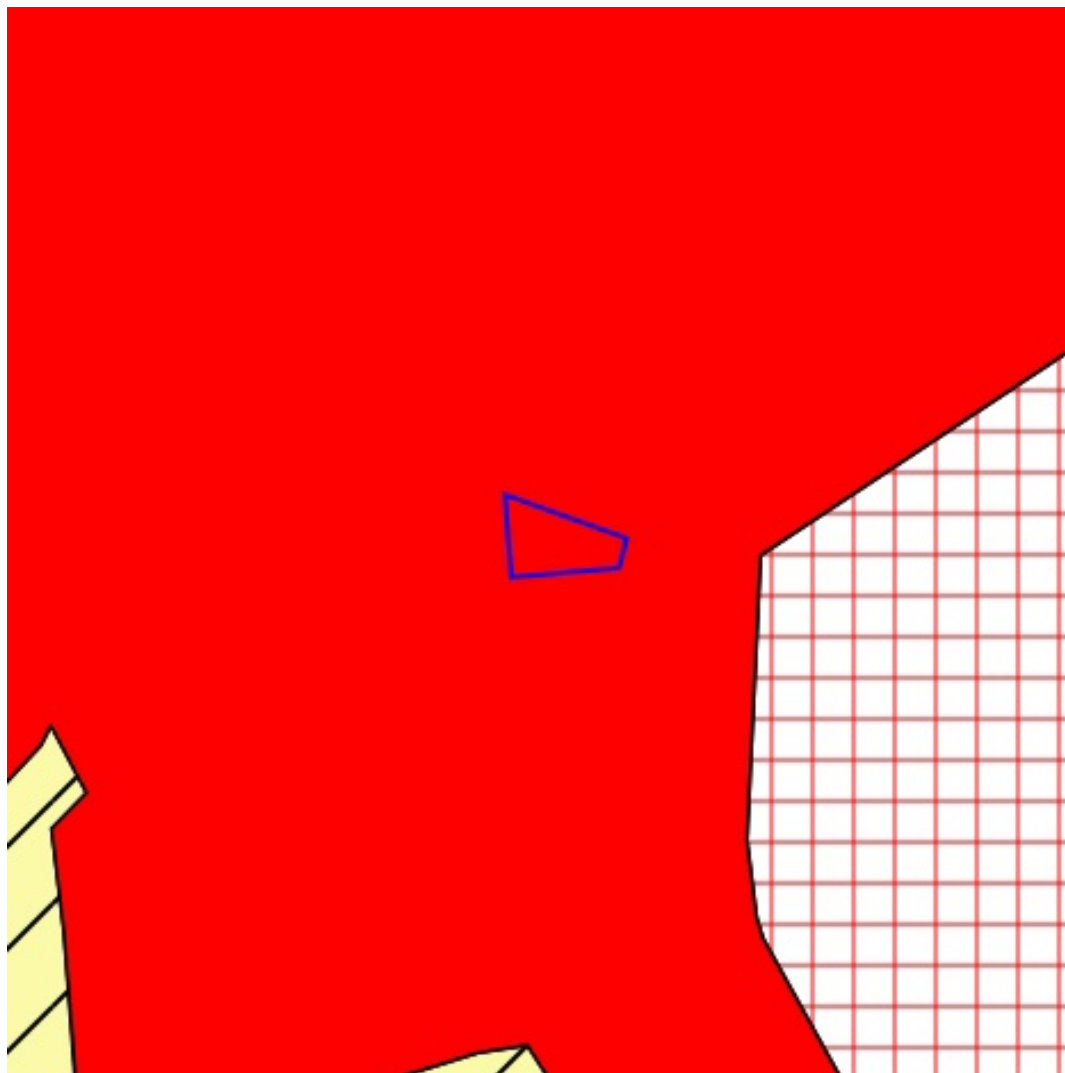
Fout bij het downloaden van de kaart.

Fout bij het downloaden van de kaart.



Fout bij het downloaden van de kaart.

Fout bij het downloaden van de kaart.



[Raadplegen op Geopunt.be](#)

Bronnen

Vlaamse overheid - Departement Omgeving
[WMS Mercator Publieke View Service](#)

Eigenschap	Waarde
svidlink	https://download.dsi.omgeving.vlaanderen.be/be.vl.omg.dsi.stukonderdeel.GWP_02000_222_00016_00020.BG.1.Dossierstuk.SV.1#page=1



Fout bij het downloaden van de kaart.



Fout bij het downloaden van de kaart.



Fout bij het downloaden van de kaart.



Fout bij het downloaden van de kaart.



Cultuurhistorische landschappen / Archeologische sites / Stads- en dorpsgezichten / Monumenten / Overgangszones

Fout bij het downloaden van de kaart.



Fout bij het downloaden van de kaart.



Fout bij het downloaden van de kaart.



Fout bij het downloaden van de kaart.



Fout bij het downloaden van de kaart.



Fout bij het downloaden van de kaart.



Landschapsatlasrelicten / Historische tuinen en parken / Houtige beplanting met erfgoedwaarde / Archeologische zones / Bouwkundig erfgoed

Fout bij het downloaden van de kaart.



Landschappelijk erfgoed - gehelen en elementen / Archeologisch erfgoed - gehelen en elementen / Bouwkundig erfgoed - elementen

Fout bij het downloaden van de kaart.



Fout bij het downloaden van de kaart.



Fout bij het downloaden van de kaart.



Fout bij het downloaden van de kaart.



Fout bij het downloaden van de kaart.



Fout bij het downloaden van de kaart.



Fout bij het downloaden van de kaart.



Fout bij het downloaden van de kaart.



Fout bij het downloaden van de kaart.



Fout bij het downloaden van de kaart.



Fout bij het downloaden van de kaart.



Fout bij het downloaden van de kaart.



Fout bij het downloaden van de kaart.



Fout bij het downloaden van de kaart.



Fout bij het downloaden van de kaart.



Fout bij het downloaden van de kaart.



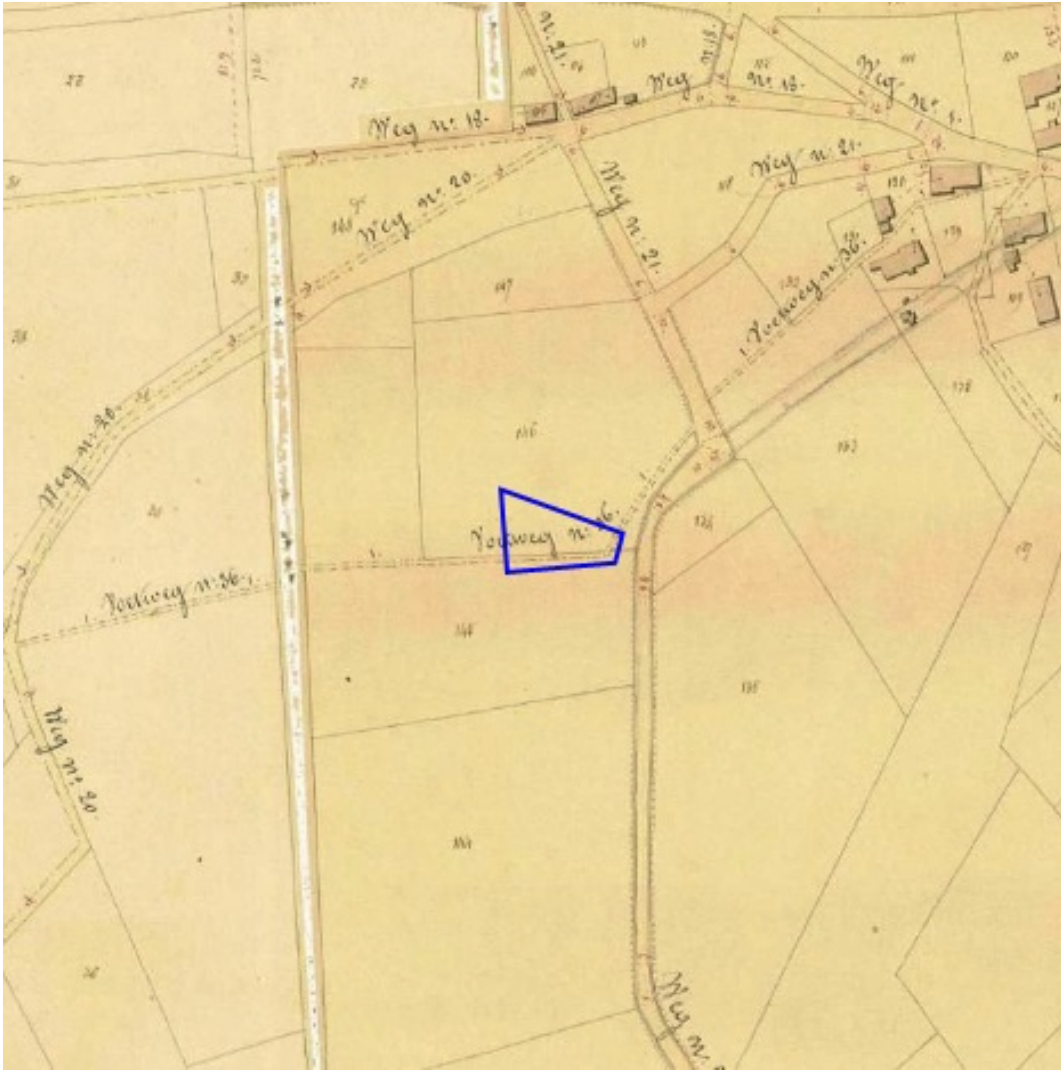
Fout bij het downloaden van de kaart.



Fout bij het downloaden van de kaart.



Fout bij het downloaden van de kaart.



[Raadplegen op Geopunt.be](#)

Bronnen

Provincie Vlaams-Brabant, Provincie Limburg, Provincie Oost-Vlaanderen, Provincie West-Vlaanderen, Provincie Antwerpen
[WMS Atlas der buurtwegen](#)